








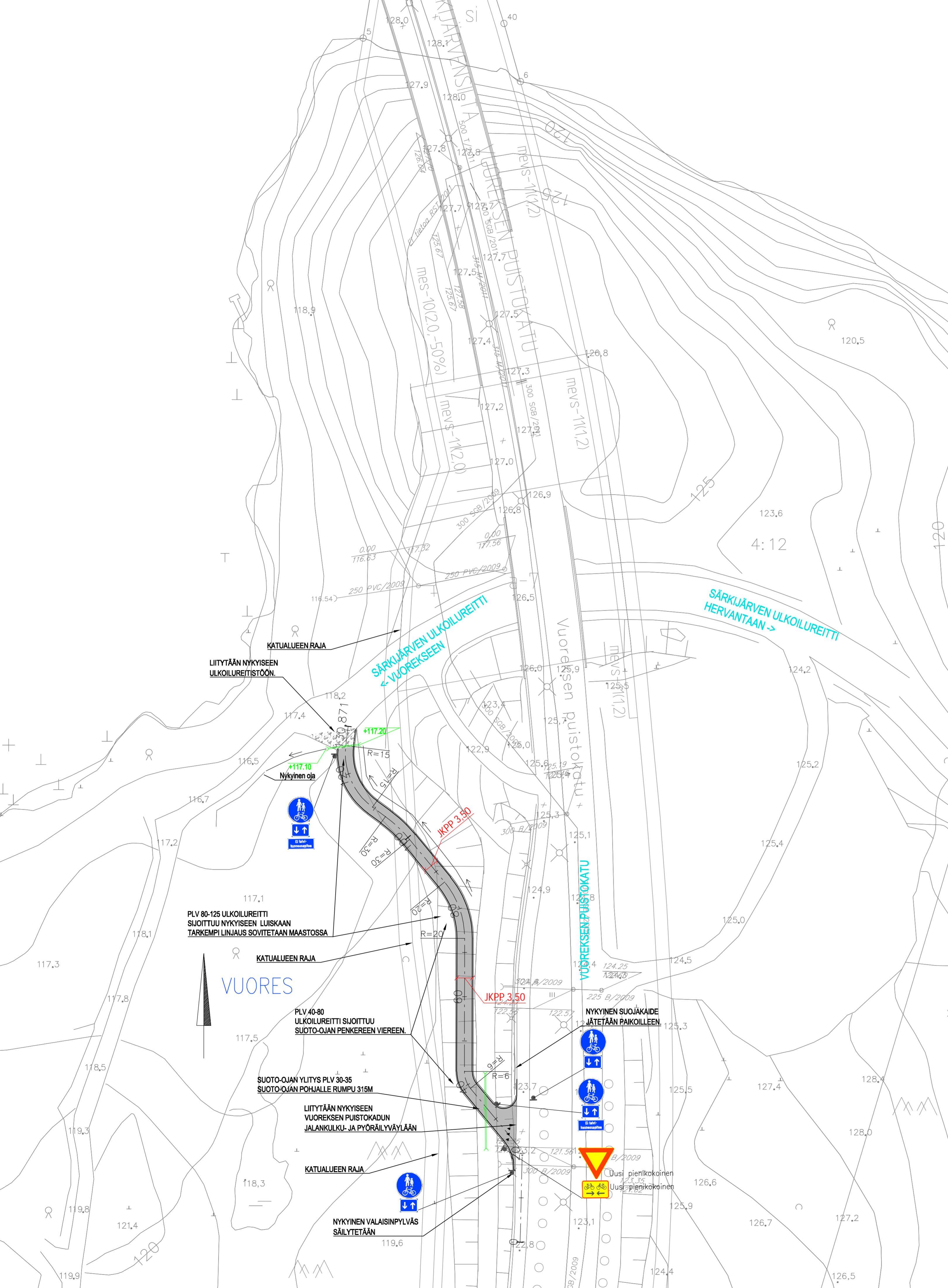
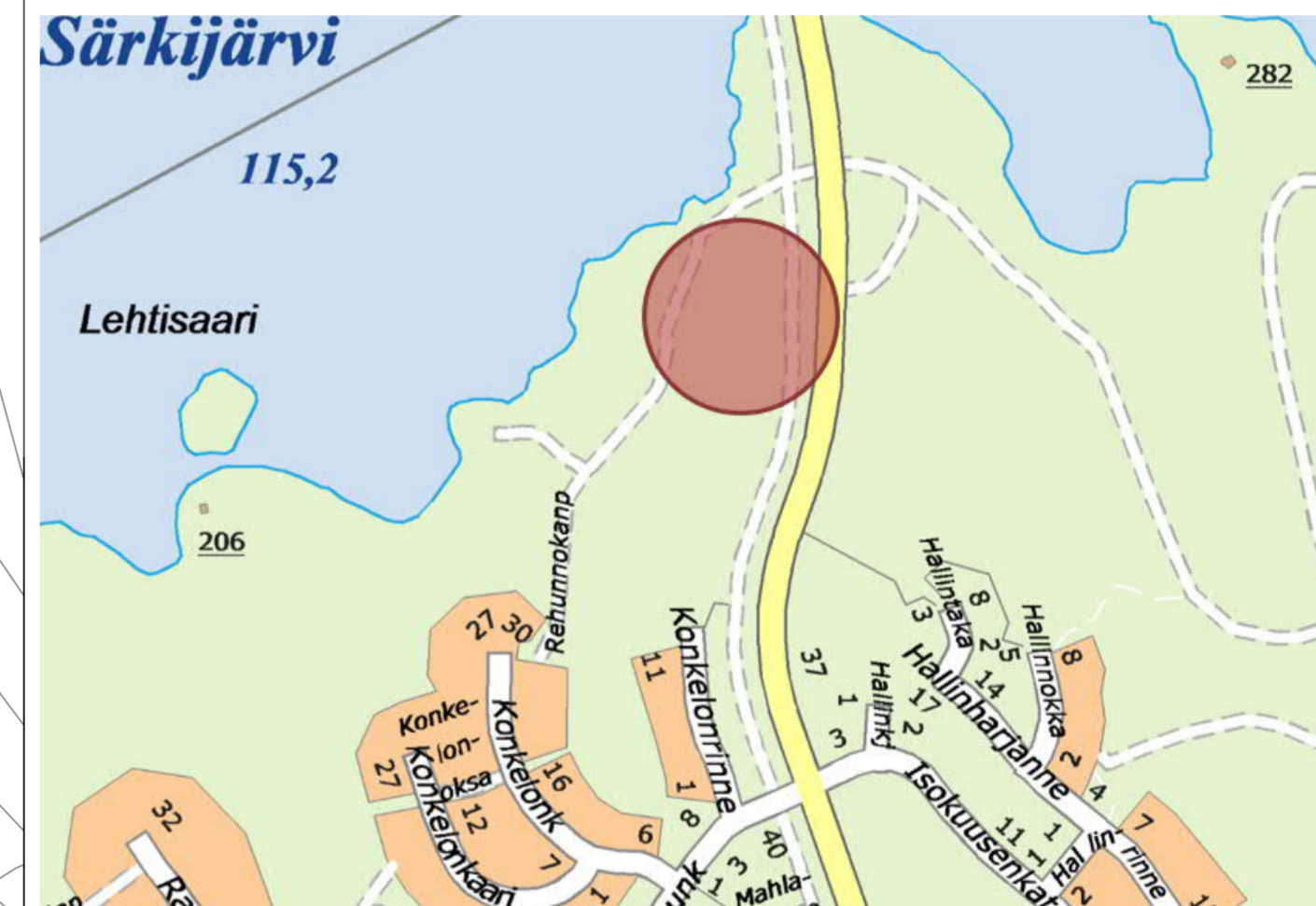



MERKINTÖJEN SELITYS:

-  KIVITUHKAPÄÄLLYSTEINEN ULKOILUREITTI
-  KEVYEN LIIKENTEEN VÄYLÄN REUNALINJA (PÄÄLLYSTEEN REUNA)
-  PIENNAR, LEVEYS 0,25 m
-  RUMPU Ø 315MM LUOKKA SN 8
-  KATUALUEEN RAJA
-  NYKYINEN KAIDE
-  NYKYINEN HULEVESIEMÄRI/TARKASTUSKAIVO UMPIKANSISTOLLA
-  NYKYINEN VESIJOHTO/VENTTIILIKAIVO UMPIKANSISTOLLA
-  NYKYINEN HULEVESIKAIVO RITILÄKANSISTOLLA



Muutos A, 30.5.2023:
 Suunnitelmaan on lisätty liikennemerkit B5 (väistämismuunnos risteyksessä) ja H23.1 (kaksisuuntainen pyörätie) sekä maalimerkintä L2 (väistämiviiva).

Tässä suunnitelmassa on käytetty ETRS-GK24/N2000 taso- ja korkeuskoordinaatistoa

 TAMPEREEN KAUPUNKI KAUPUNKIYMPÄRISTÖN PALVELUALUE	Kaupunkiympäristön rakennuttaminen ja ylläpito	
	JALANKULUN JA PYÖRÄILYN YHTEYS välillä Vuoresen puistokatu – Rehunokanpolku	
Yllön päätös: Suunnittelupäällikön päätös: §	Muutos A: 30.5.2023 Tark. Petri Keivara Hyv. Pvm. 27.12.2022 Korvaa Ark.n:o	
VUORES KATU-/RAKENUSSUUNNITELMA ASEMAPIIRUSTUS 1:500	Piirt. Joni Vuoristo Suunn. Joni Vuoristo Tark.	Piir.n:o 1/22040/1